

7.1.8: Describe the Institutional efforts/initiatives in providing an inclusive environment i.e., tolerance and harmony towards cultural, regional, linguistic, communal socioeconomic and other diversities.





## **GENDER BASED VIOLENCE**











GPS Map Camera



**Nuasahi, Odisha, India**  
FGV4+JRQ, Nuasahi, Odisha 757040, India  
Lat 21.494181°  
Long 86.507151°  
12/10/22 01:26 PM GMT +05:30



VIOLENCE AGAINST WOMEN





ROAD SAFTY





National Youth Day-2022

7.1.9: Sensitization of students and employees of the Institution to the constitutional obligations: values, rights, duties and responsibilities of citizens









# YRC CLUSTER CAMP







CULTURAL ACTIVITIES



CLEAN INDIA PROGRAMME



GPS Map Camera



Nuasahi, Odisha, India

FGV4+PW7, Nuasahi, Odisha 757040, India

Lat 21.494193°

Long 86.507156°

12/10/22 01:28 PM GMT +05:30





realme

Shot by LIPU

ENVIRONMENTAL AWARENESS WEEK



GPS Map Camera



Sundhal, Odisha, India  
FGP5+G7J, Sundhal, Odisha 757106, India  
Lat 21.486264°  
Long 86.508804°  
03/06/23 10:23 AM GMT +05:30










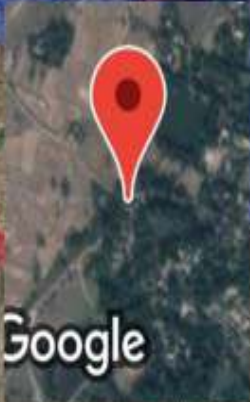


recam Shot by

Galme 9 5G



 GPS Map Camera



Sundhal, Odisha, India  
FGR7+FX8, Sundhal, Odisha 757040, India  
Lat 21.49151°  
Long 86.514874°  
02/06/23 09:09 AM GMT +05:30

# ନାରୀ ସଶକ୍ତିକରଣ ଓ ଶିଶୁ ଶିକ୍ଷା ସଚେତନତା ଅଭିଯାନ

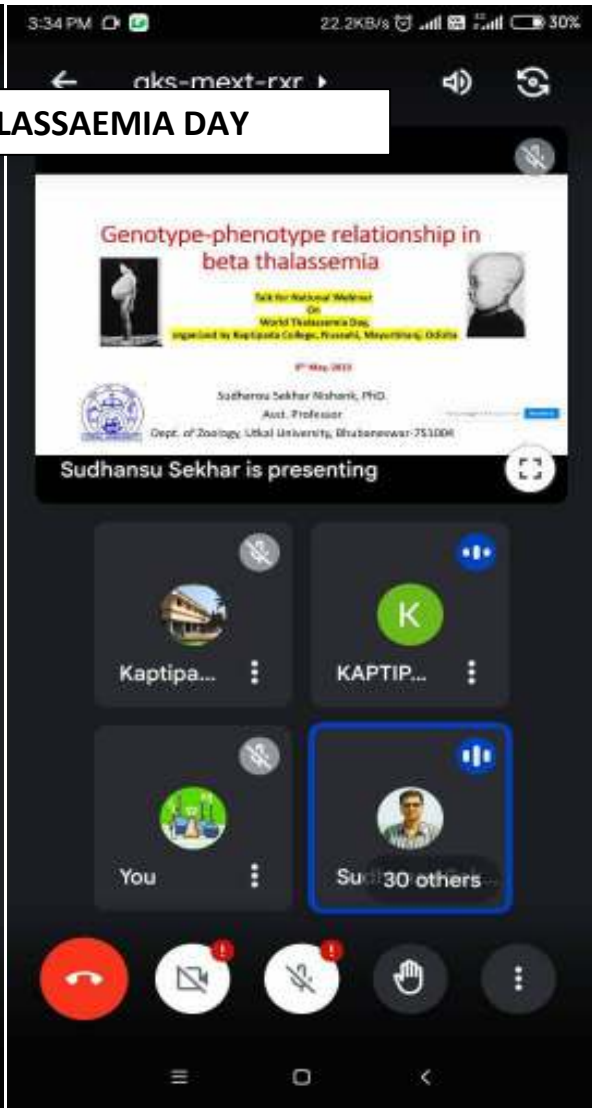
ଭବନୀ, ୩/୦୭ (ମି.ପ୍ର): ନୂଆଝାରିସ୍ଥିତ ସମ୍ବିତପାଳ ନାରୀ ସଶକ୍ତିକରଣ ଓ ଶିଶୁ ଶିକ୍ଷା ବିଭାଗରୁ ଆର.ସୁ.ଏ.ସି.ର ଅଧ୍ୟକ୍ଷତାରେ 'ନାରୀ ସଶକ୍ତିକରଣ ଓ ଶିଶୁ ଶିକ୍ଷା' ବିଭାଗରୁ ଆରମ୍ଭ ଏକ ସଚେତନତା ଅଭିଯାନ ଆଜି ରୁ ୨ ଶାନ୍ତି ଶୁଭକାର ଠାରୁ ଆରମ୍ଭ ହୋଇଛି । ଏହାବିଧିକୁ ପ୍ରାଣରେ ଅନୁଷ୍ଠିତ ହେବା ପାଇଁ ଆରମ୍ଭ ଓ ଶାନ୍ତି ସୁଧାରକ ବିଜ୍ଞାନ ଉପାଦାନ କାର୍ଯ୍ୟକ୍ରମ ରହିଛି ବୋଲି ଆର.ସୁ.ଏ.ସି.ର ସାଧକ ଅଧ୍ୟକ୍ଷ ଡକ୍ଟର ନିରଞ୍ଜନ ଶତପଥୀ ପ୍ରକାଶନରେ ଅବତରଣ କରାଯାଇଥିଲେ । ଆଜି ପ୍ରଥମ ଦିନରେ ଏହା କାର୍ଯ୍ୟକ୍ରମ ପ୍ରାରମ୍ଭ ଅବସରରେ ଆରମ୍ଭକୁ ପ୍ରାଣ ଠାରେ ଅନୁଷ୍ଠିତ ହୋଇ ଯାଇଛି । ଏହି ଅବସରରେ ଅଧ୍ୟକ୍ଷ ଶାନ୍ତିସୁଧାର ଆକାଶରେ ଅଧ୍ୟକ୍ଷତାରେ ଏକ ଆଲୋଚନା ବୃତ୍ତ ଅନୁଷ୍ଠିତ ହୋଇଥିଲା । ଏଥିରେ ସାମାଜିକ କର୍ମୀ ଅଶିଷ୍ଟ ମଣ୍ଡଳ ଓ ସାମାଜିକ ସୁରକ୍ଷା ନିଗମ ନାରୀ ସଶକ୍ତିକରଣ ଯୋଜନାରେ ଯୋଗ ଦେଇ ନାରୀ ସଶକ୍ତିକରଣ ଯୋଜନା ପ୍ରକାଶନ ଓ ବେଶ୍ ଉପରେ ମହିଳା ମାନବ ଉନ୍ନୟନ ବିଭାଗରେ ବିଭିନ୍ନ କର୍ମକାରୀ ହୋଇଥିଲେ । ସେହିପରି ପ୍ରଥମରୁ ୧୪ ବର୍ଷ ବୟସ ପର୍ଯ୍ୟନ୍ତ ସମସ୍ତ ପିଲାଙ୍କୁ ମାତ୍ର ଓ ବାଧ୍ୟତା ମୁକ୍ତ ଶିକ୍ଷା ଦେବାକୁ ଆରମ୍ଭରେ ଅବତରଣ କରାଯାଇଥିଲେ । ଆଲୋଚନାରେ ଅଧ୍ୟକ୍ଷ ମାନବ ସମ୍ବଳରେ ଅଧ୍ୟକ୍ଷ ଉପାଦାନ ବାରିକ, ଡକ୍ଟର ଲକ୍ଷ୍ମୀକାନ୍ତ ପରି, ଅଧ୍ୟକ୍ଷ ଶିକ୍ଷା ବିଭାଗ ଓ କାର୍ଯ୍ୟକ୍ରମ ଉପରେ, ସୁସଂଗଠନ କ୍ରମ



ପ୍ରାରମ୍ଭ ପ୍ରାରମ୍ଭ କରାଯାଇ ବେଶ୍, ସିଆରପି ଉନ୍ନୟନ ଆରମ୍ଭ, ଅବତରଣରେ ଅଧ୍ୟକ୍ଷଙ୍କୁ ଶୁଭକ୍ରୀଦା, କାର୍ଯ୍ୟକ୍ରମ ଆରମ୍ଭ ପ୍ରକାଶନ ଆରମ୍ଭ କରି ଦେବା ପ୍ରକାଶନ କରିଥିଲେ । ନାରୀ ସଶକ୍ତିକରଣ ଶିକ୍ଷା ଓ ଉନ୍ନୟନ ବିଭାଗ ବିଭାଗର ମିଳିତ ଉପାଦାନରେ ଏହି କାର୍ଯ୍ୟକ୍ରମ ପରିଚାଳିତ ହୋଇଥିଲା । ପ୍ରକାଶନରେ ଉପାଦାନ ନାରୀ ସଶକ୍ତିକରଣ ଓ ଉନ୍ନୟନ ବିଭାଗ ପ୍ରକାଶନ କରିଥିବା ବେଳେ ଶେଷରେ ଗୌରବରୁ ଆରମ୍ଭ ଧନ୍ୟବାଦ ଅର୍ପଣ କରିଥିଲେ । ନାରୀ ସଶକ୍ତିକରଣ ଅଧ୍ୟକ୍ଷ ଡକ୍ଟର ନିରଞ୍ଜନ ବେଶ୍, ଆରମ୍ଭ ମାଧ୍ୟମରେ ନାରୀ ସଶକ୍ତିକରଣ ଉନ୍ନୟନ ବିଭାଗରେ ଦେବାଦାନରେ ଅଧ୍ୟକ୍ଷ, ଅଧ୍ୟକ୍ଷ ଉପରେ ମୁକ୍ତ କାର୍ଯ୍ୟରେ ନିରମ୍ଭ ନିରମ୍ଭିତ କରୁଥିବାକୁ ଦୃଢ଼ତା କରାଯାଇଥିଲା ।









NATIONAL UNITY DAY



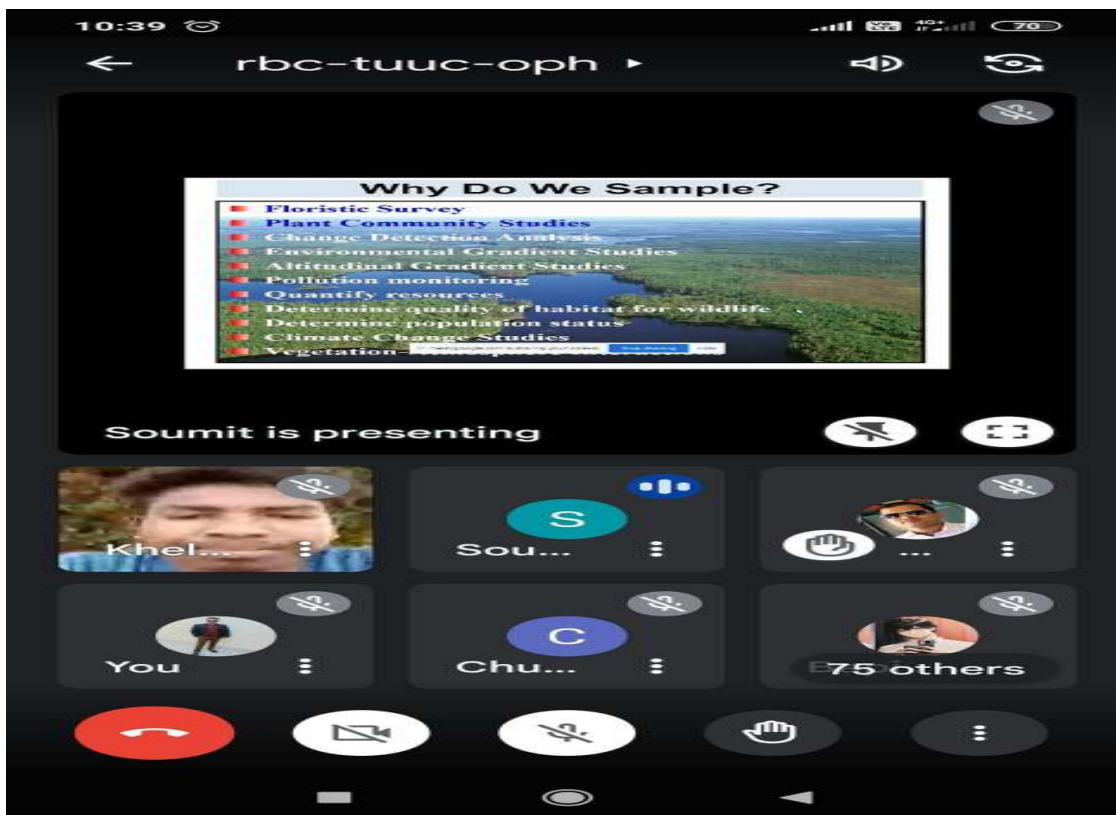
realme Shot by KFH  
2023-10-31 12:51



realme Shot by GELI...  
2023-10-31 12:51







VAN MAHASTAV



Latitude: 21.498014  
Longitude: 86.511144  
Elevation: 62.49±9 m  
Accuracy: 9.8 m  
Time: 07-15-2023 12:26

Note: Celebration of 74th Vanamahotsav at Kaptipada Degree college, Nuasahi  
Kaptipada beat, Kaptipada section under Kaptipada Range

Powered by NoteGon



GPS Map Camera



Nuasahi, Odisha, India  
FGX6+9G6, Nuasahi, Odisha 757040, India  
Lat 21.497977°  
Long 86.511137°  
15/07/23 01:45 PM GMT +05:30

Google









Nuasahi, Odisha, India  
FGX6+9G6, Nuasahi, Odisha 757040, India  
Lat 21.49805°  
Long 86.511124°  
01/05/23 12:38 PM GMT +05:30

Google







GPS Map Camera



Nusahi, Odisha, India  
FGX6+9G6, Nusahi, Odisha 757040, India  
Lat 21.498052°  
Long 86.510962°  
14/10/22 02:38 PM GMT +05:30



pada  
nuasahi

Google

Nuasahi, Odisha, India  
FGX6+9G6, Nuasahi, Odisha 757040, India  
Lat 21.497963°  
Long 86.511183°  
13/10/22 01:47 PM GMT +05:30

GPS Map Camera





GPS Map Camera

Dundaria, Odisha, India

GG26+F3Q, Dundaria, Odisha 757040, India

Lat 21.500698°

Long 86.5117°

06/04/23 01:36 PM GMT +05:30



KAPTIPADA COLLEGE  
NUASAH I  
ESTD. 1978



Dundaria, Odisha, India

GG26+F3Q, Dundaria, Odisha 757040, India

Lat 21.500698°

Long 86.5117°

06/04/23 01:36 PM GMT +05:30



Google

TEACHER PRACTICAL WORK



GPS Map Camera



Google

Nuasahi, Odisha, India  
FGX6+9G6, Nuasahi, Odisha 757040, India  
Lat 21.497923°  
Long 86.511434°  
07/07/23 04:13 PM GMT +05:30



GPS Map Camera



Kaptipada, Odisha, India  
GG22+HMQ, Kaptipada, Odisha 757040, India  
Lat 21.501505°  
Long 86.501591°  
07/07/23 03:39 PM GMT +05:30

Google





WORLD MENTAL HEALTH DAY



ART AND CRAFT COMPETITION





TEACHER'S DAY CELEBRATION











**Nuasahi, Odisha, India**

**FGX6+9G6, Nuasahi, Odisha 757040, In**

**Lat 21.497936°**

**Long 86.511409°**

**05/11/22 12:52 PM GMT +05:30**



